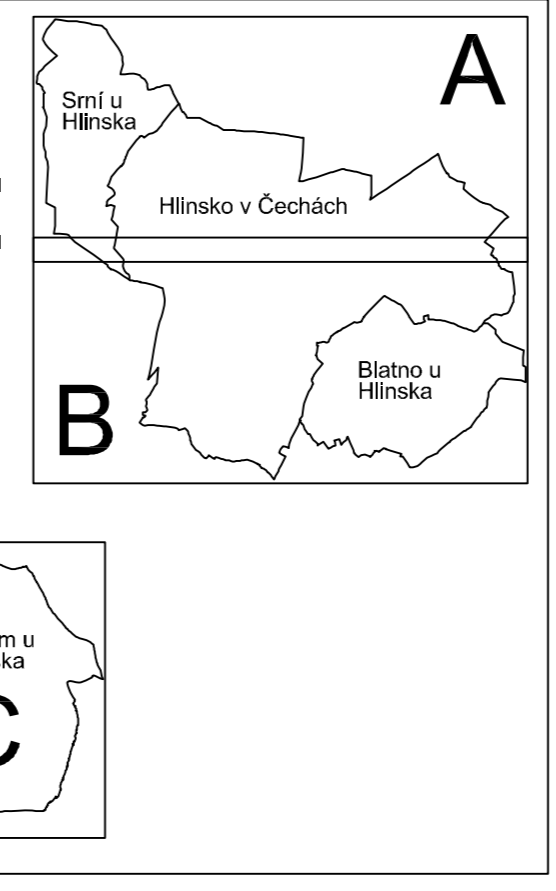


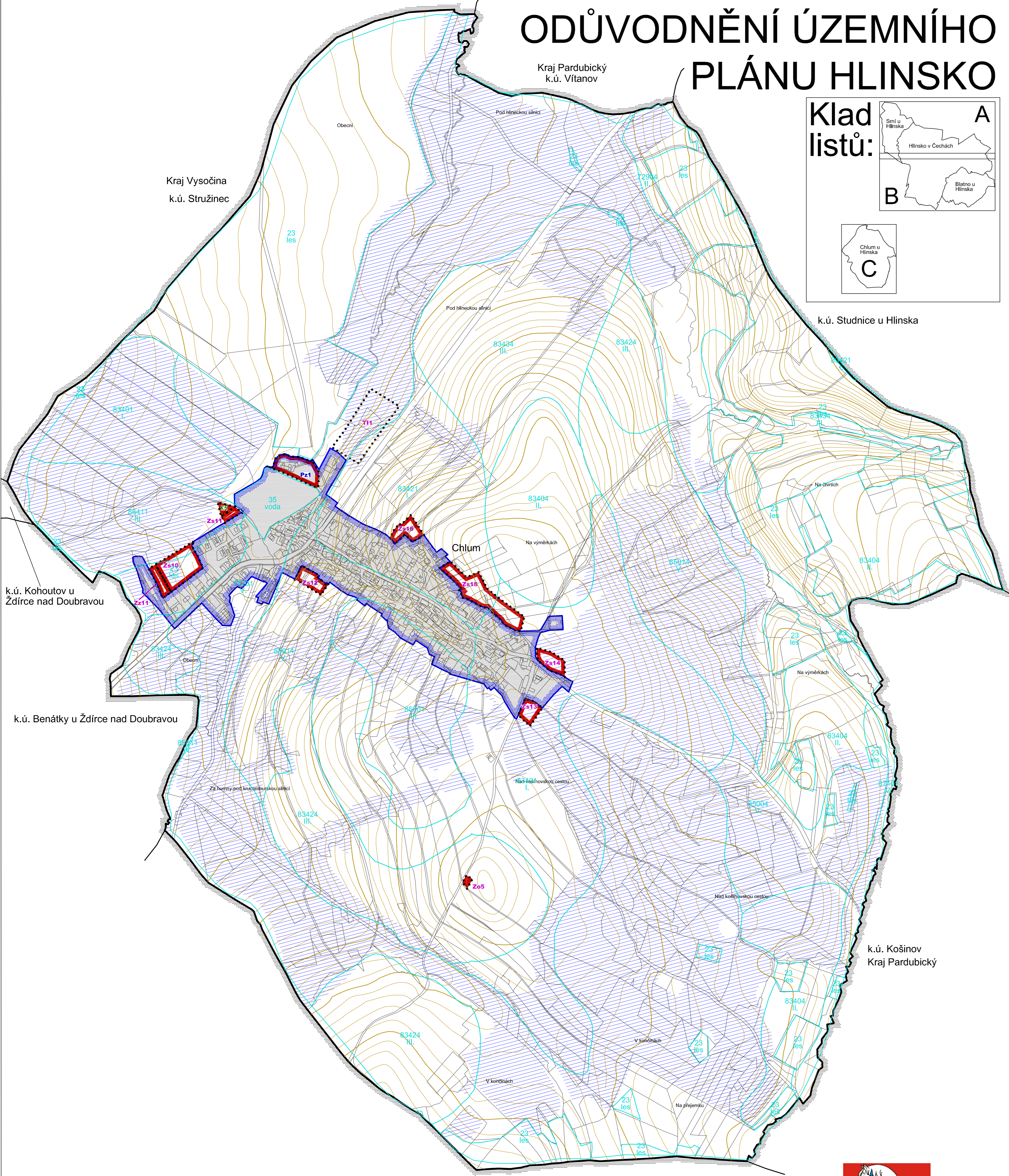
# ODŮVODNĚNÍ ÚZEMNÍHO PLÁNU HLINSKO

Kraj Pardubický  
k.ú. Vítanov

Klad  
listů:



STAV	NÁVRH	REZERVA	
			<b>HRANICE ÚZEMNÍCH JEDNOTEK</b>
			Hranice řešeného území
			Hranice katastrálního území
			Hranice zastavěného území
			Hranice zastavitelných (Z) a přestavbových (P) ploch a ploch změn v krajině (K)
			<b>ZEMĚDĚLSKÝ PŮDNÍ FOND</b>
			Hranice BPEJ
87341			Kód BPEJ
V.			Třída ochrany
T11			Plocha pro ČOV
			Investice do půdy / hlavní meliorační zařízení



Kraj Vysočina  
k.ú. Stružinec

k.ú. Studnice u Hlinska

k.ú. Kohoutov u  
Žďirce nad Doubravou

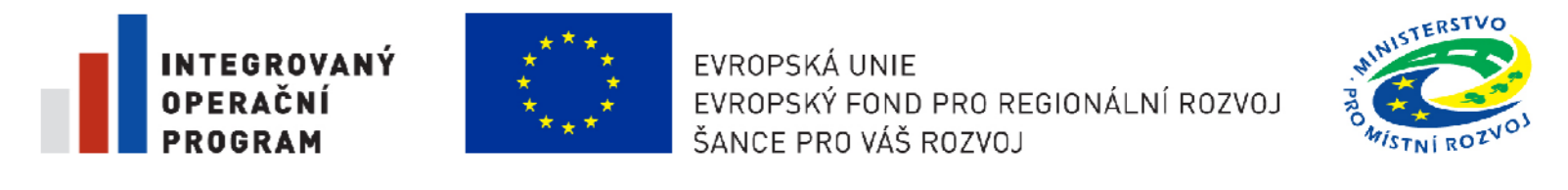
k.ú. Benátky u Žďirce nad Doubravou

k.ú. Košinov  
Kraj Pardubický

k.ú. Krucemburk  
Kraj Vysočina



C



<b>ODŮVODNĚNÍ ÚZEMNÍHO PLÁNU HLINSKO</b>			
VÝKRES PŘEDPOKLÁDANÝCH ZÁBORŮ PŮDNÍHO FONDU			3-list C
Projektant: <b>REGIO, projektový ateliér s.r.o.</b>			
Autorský kolektiv: Ing. arch. Jana Šejvlová, RNDr. Lukáš Zemánek, Ph.D., Ing. arch. Ludmila Svobodová, Ing. Jiří Nývít Petr Schejbal, Pavel Kupka, Lucie Hostáková, Pavel Prášil, Ing. Jaroslav Ženíšek, Ing. Zuzana Baladová			
Digitální zpracování:			AutoCAD Civil 3D 2008
Objednatel:	Město Hlinsko	Návrh:	Prosinec 2009
Měřítko:	1 : 5 000	Čistopis:	Září 2010