











ÚZEMNÍ PLÁN VČELÁKOV - ÚPLNÉ ZNĚNÍ PO ZMĚNĚ Č. 1

VÝKRES POŘADÍ ZMĚN V ÚZEMÍ

ZÁKLADNÍ ČLENĚNÍ ÚZEMÍ


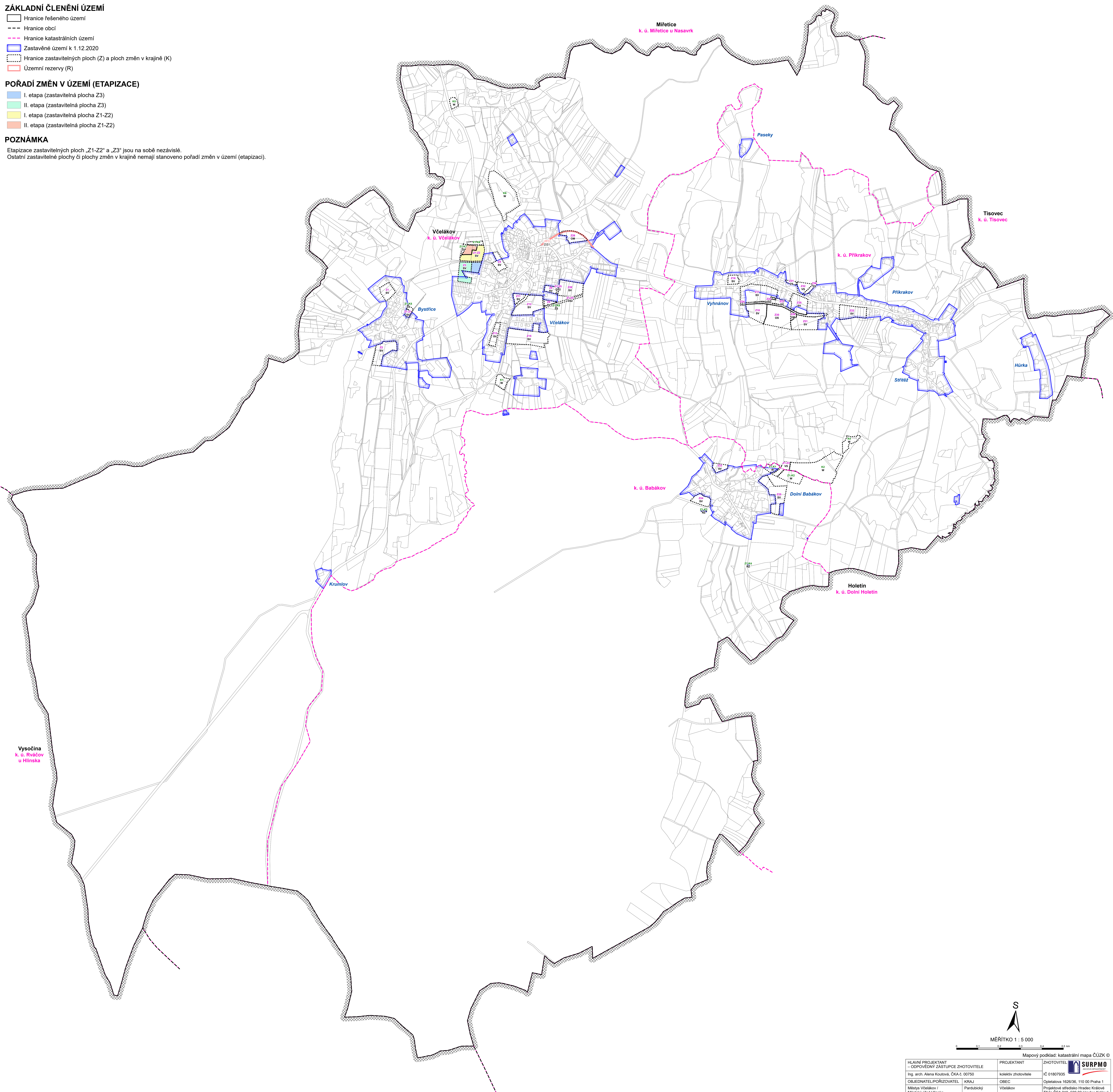
-  Hranice řešeného území
-  Hranice obcí
-  Hranice katastrálních území
-  Zastavěné území k 1.12.2020
-  Hranice zastavitelných ploch (Z) a ploch změn v krajině (K)
-  Územní rezervy (R)

POŘADÍ ZMĚN V ÚZEMÍ (ETAPIZACE)

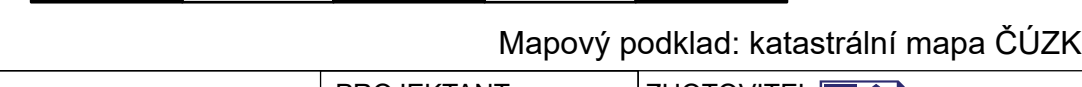
-  I. etapa (zastavitelná plocha Z3)
-  II. etapa (zastavitelná plocha Z3)
-  I. etapa (zastavitelná plocha Z1-Z2)
-  II. etapa (zastavitelná plocha Z1-Z2)

POZNÁMKA

Etapizace zastavitelných ploch „Z1-Z2“ a „Z3“ jsou na sobě nezávislé.
Ostatní zastavitelné plochy či plochy změn v krajině nemají stanovené pořadí změn v území (etapizaci).



MĚŘÍTKO 1 : 5 000



HLAVNÍ PROJEKTANT - ODPovědný ZÁSTUPCE ZHOTOVITELÉ		PROJEKTANT	ZHOTOVITEL
Ing. arch. Alena Koutová, ČKA č. 00750		kolktiv zhotovitelé	ČO 01807935
OBJEDNATEL/PORIZOVATEL	KRAJ	OBEC	Opletalova 1626/36, 110 00 Praha 1
Město Včelákov / Městský úřad Hlinsko	Parubický	Včelákov	Projektová střediska Hradec Králové Tržba č. 219, 500 03 Hradec Králové
ZAKÁZKOVÉ ČÍSLO			03962142
ÚČELOVÝ STUPEŇ			ÚPD
FORMÁT			841 x 1059 mm
PROFESE			URB
DATUM			08/2021
MĚŘÍTKO			1 : 5 000
ČÍSLO			12.d.

Územní plán Včelákov
Úplné znění po Změně č. 1

Výkres pořadí změn v území