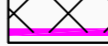








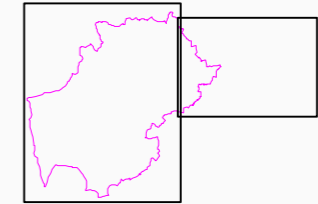
# VČELÁKOV

## ÚZEMNÍ PLÁN

### I.3.a. VÝKRES ZÁKLADNÍHO ČLENĚNÍ

-  hranice řešeného území = hranice správního území obce
-  hranice katastrálního území
-  zastavěné území
-  zastavitelná plocha
-  územní rezerva
-  plocha změny obhospodařování

ODPOVĚDNÝ PROJEKTANT ZAKÁZKY Ing.arch. Alena Koutová	ODPOVĚDNÝ PROJEKTANT ČÁSTI kolektiv zpracovatelů	SPOLUPRÁCE	 SURPMO, a.s. 110 00 Praha 1 Opletalova 1626/36
OBJEDNATEL/POŘIZOVATEL Město Včelákov Městský úřad Hlinsko	KRAJ Pardubický	OBEC Včelákov	Projektové středisko 500 03 Hradec Králové Třída ČSA 219
<b>Včelákov</b> <b>Územní plán</b>			Zakázkové číslo 03896914
			ÚČELOVÝ STUPEŇ ÚPD PROFESE URB
Výkres základního členění území			DATUM 10/09
			MĚŘÍTKO 1 : 5 000



K Mrák