












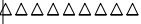



LEGENDA:

-  HRANICE ŘEŠENÉHO ÚZEMÍ
-  LOKALITY Zb1 A Zb2
-  V SOUČASNÉ DOBĚ REALIZOVANÁ ČÁST
-  HRANICE ZASTAVĚNÉHO ÚZEMÍ
-  NAVRŽENÝ OBCHVAT KOMUNIKACE 1/35
-  NAVRŽENÝ KORIDOR PRO VODOVOD
-  OCHRANNÉ PÁSMA KOMUNIKACE
-  OCHRANNÉ PÁSMA ŽELEZNICE

-  OCHRANNÉ PÁSMA VRCHNÍHO EL. VEDENÍ
-  BEZPEČNOSTNÍ PÁSMA VTL PLYNOVODU
-  BIOCENTRUM STÁVAJÍCÍ
-  BIODORODOR STÁVAJÍCÍ/NAVRŽENÝ
-  HRANICE CHKO ŽELEZNÉ HORY
-  ZÓNA HAVARIJNÍHO PLÁNOVÁNÍ
-  ARCHEOLOGICKÉ LOKALITY



**ÚZEMNÍ STUDIE
HLINSKO - DRACHTINY**

Zpracovatel: Ing. arch. Jana Šejvlová, Ing. arch. Robert Chládek

Objednatel: MĚSTO HLINSKO

SITUACE ŠIRŠÍCH VZTAHŮ

REGIO s.r.o.
PROJEKTOVÝ ATELIÉR
HRADEC KRÁLOVÉ

Datum: 9/2017

Měřítko: 1:5000

Příloha: B1