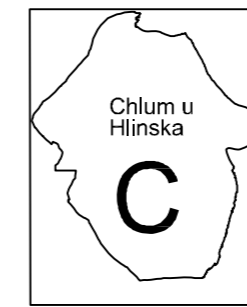
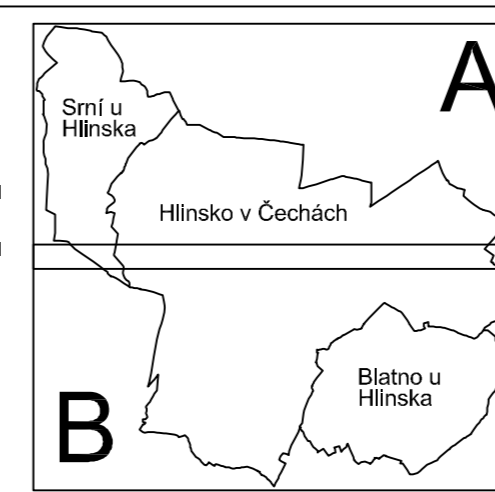


ÚZEMNÍ PLÁN HLINSKO

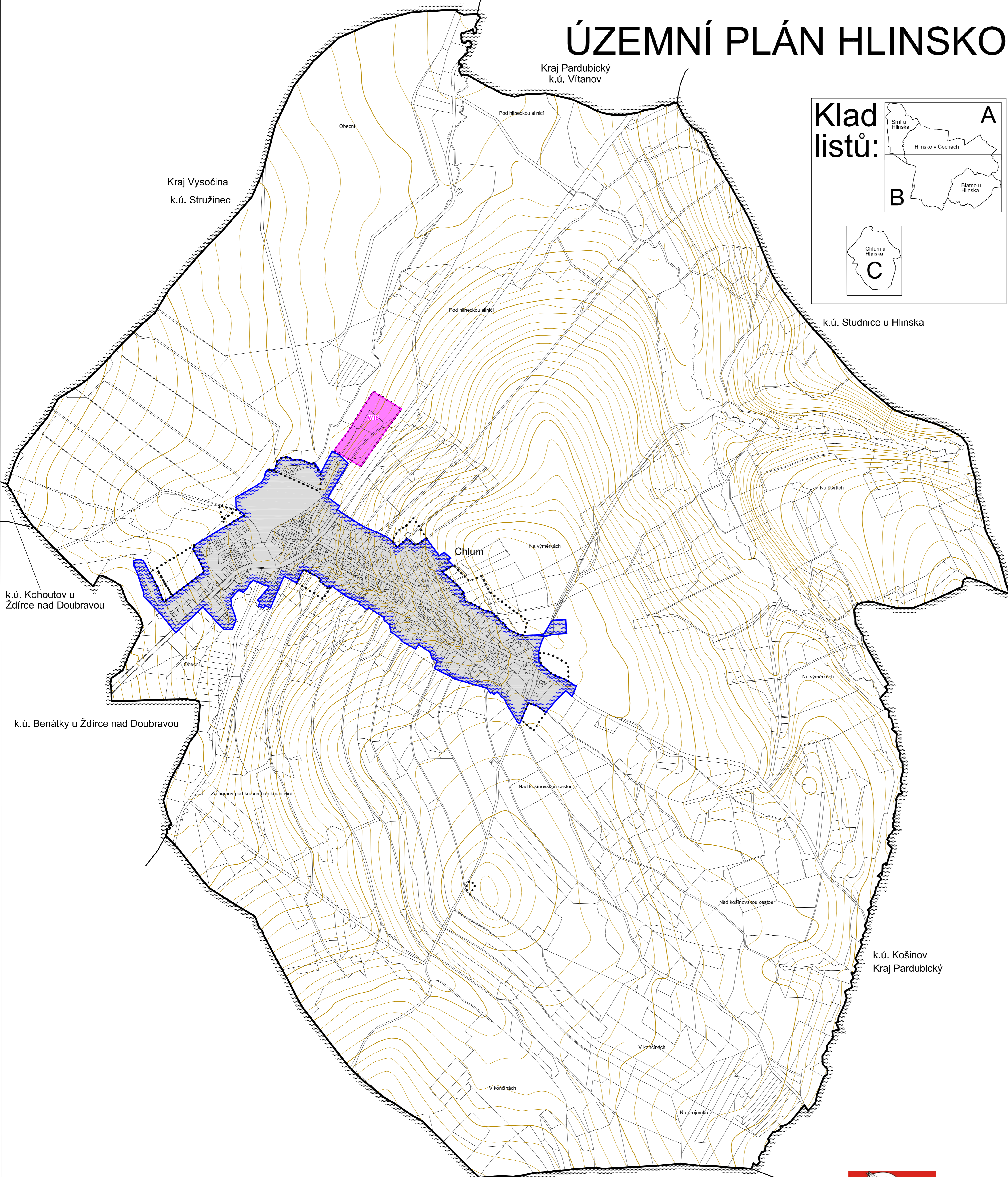
Kraj Pardubický
k.ú. Vítanov

Kraj Vysočina
k.ú. Stružinec

Klad
listů:



k.ú. Studnice u Hlinska



k.ú. Kohoutov u
Žďírce nad Doubravou

k.ú. Benátky u Žďírce nad Doubravou

k.ú. Košínov
Kraj Pardubický

k.ú. Krucemburk
Kraj Vysočina

STAV	NÁVRH	REZERVA	
			HRANICE ÚZEMNÍCH JEDNOTEK
			Hranice řešeného území
			Hranice katastrálního území
			Hranice zastavěného území
			Hranice zastavitelných a přestavbových ploch a ploch změn v krajíně
			VEŘEJNĚ PROSPĚŠNÉ STAVBY A OPATŘENÍ
WD2			Dopravní infrastruktura - přeložka silnice I/34
WD3			Dopravní infrastruktura - napojení ulice Fügnerova
WD4			Dopravní infrastruktura - napojení ulice Květná
WD7			Dopravní infrastruktura - cyklostezka Hlinsko - Čertovina
WT2			Technická infrastruktura - VVN Hlinsko - Polička
WT4			Technická infrastruktura - kanalizace Studnice - Hlinsko
WT6			Technická infrastruktura - kanalizace Čertovina
WT7			Technická infrastruktura - vodovodní okruh
WT8			Technická infrastruktura - ČOV Chlum
WR1			Zvyšování retenční schopnosti území - navržený poldr
WR2			Zvyšování retenční schopnosti území - navržený poldr
WR3			Zvyšování retenční schopnosti území - navržený poldr
VA1			Asanace území - ekologická zátěž v lokalitě Hamřík



EVROPSKÁ UNIE
EVROPSKÝ FOND PRO REGIONÁLNÍ ROZVOJ
ŠANCE PRO VÁŠ ROZVOJ



ÚZEMNÍ PLÁN HLINSKO

VÝKRES VEŘEJNĚ PROSPĚŠNÝCH STAVEB, ASANACÍ A OPATŘENÍ 3-list C

Projektant:

REGIO, projektový ateliér s.r.o.

REGIO s.r.o.
PROJEKTOVÝ ATELIÉR
HRADEC KRÁLOVÉ

Autorský kolektiv:

Ing. arch. Jana Šejviová, RNDr. Lukáš Zemánek, Ph.D., Ing. arch. Ludmila Svobodová, Ing. Jiří Nývít
Petr Schejbal, Pavel Kupka, Lucie Hostáková, Pavel Prášil, Ing. Jaroslav Ženíšek, Ing. Zuzana Baladová

Digitální zpracování:

AutoCAD Civil 3D 2008

Objednatel:

Město Hlinsko

Návrh:

Prosinec 2009

Měřítko:

1 : 5 000

Čistopis:

Září 2010



C