







# ZMĚNA Č. 2 ÚZEMNÍHO PLÁNU KAMENIČKY

## VÝKRES PŘEDPOKLÁDANÝCH ZÁBORŮ PŮDNÍHO FONDU




### ZÁKLADNÍ ČLENĚNÍ ÚZEMÍ

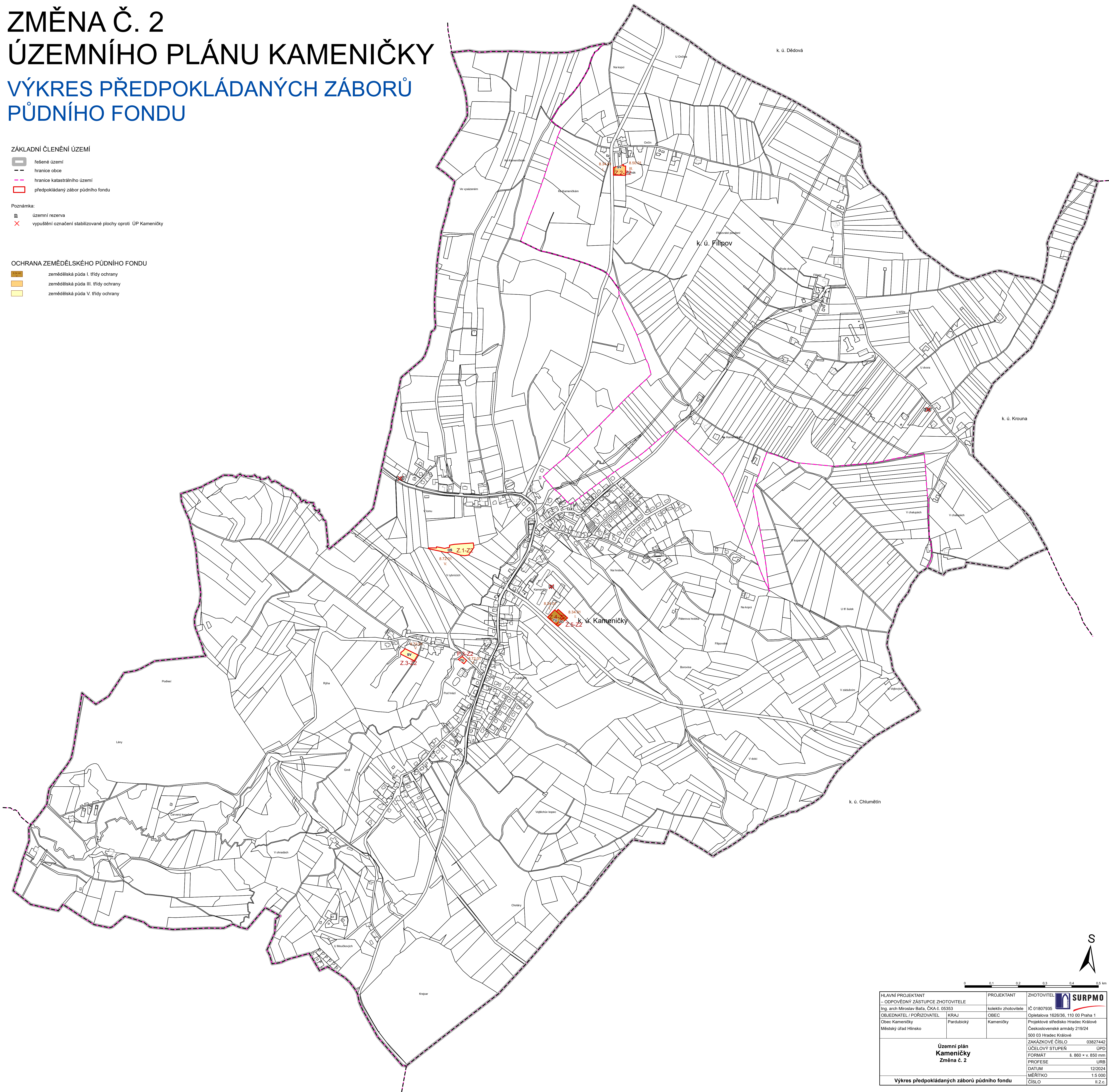
-  řešené území
-  hranice obce
-  hranice katastrálního území
-  předpokládaný zábor půdního fondu


### Poznámka:

-  územní rezerva
-  vypuštění označení stabilizované plochy oproti ÚP Kameničky

### OCHRANA ZEMĚDĚLSKÉHO PŮDNÍHO FONDU

-  zemědělská půda I. třídy ochrany
-  zemědělská půda III. třídy ochrany
-  zemědělská půda V. třídy ochrany



HLAVNÍ PROJEKTANT – ODPOVĚDNÝ ZÁSTUPCE ZHOTOVITĚLE Ing. arch. Miroslav Baťa, ČKA č. 06353	PROJEKTANT kolektiv zhotovitele	ZHOTOVITEL IČ 01807935 
OBJEDNATEL / POŘIZOVATEL Obec Kameničky	KRAJ Pardubický	OBEC Kameničky
Městský úřad Hlinsko		Projektové středisko Hradec Králové Československé armády 219/24 500 03 Hradec Králové
<b>Územní plán Kameničky změna č. 2</b>		ZAKÁZKOVÉ ČÍSLO 03827442
		ÚČELOVÝ STUPĚŇ ÚPD
		FORMÁT š. 880 × v. 850 mm
		PROFESE URB
		DATUM 12/2024
		MĚŘÍTKO 1:5 000
Výkres předpokládaných záborů půdního fondu		ČÍSLO II.2.C