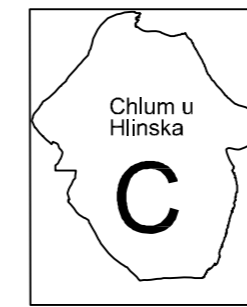
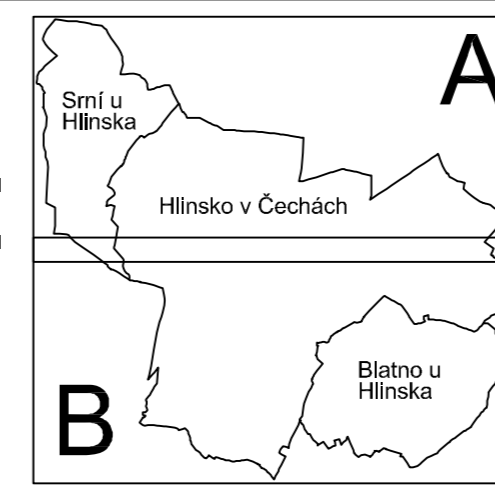


ÚZEMNÍ PLÁN HLINSKO

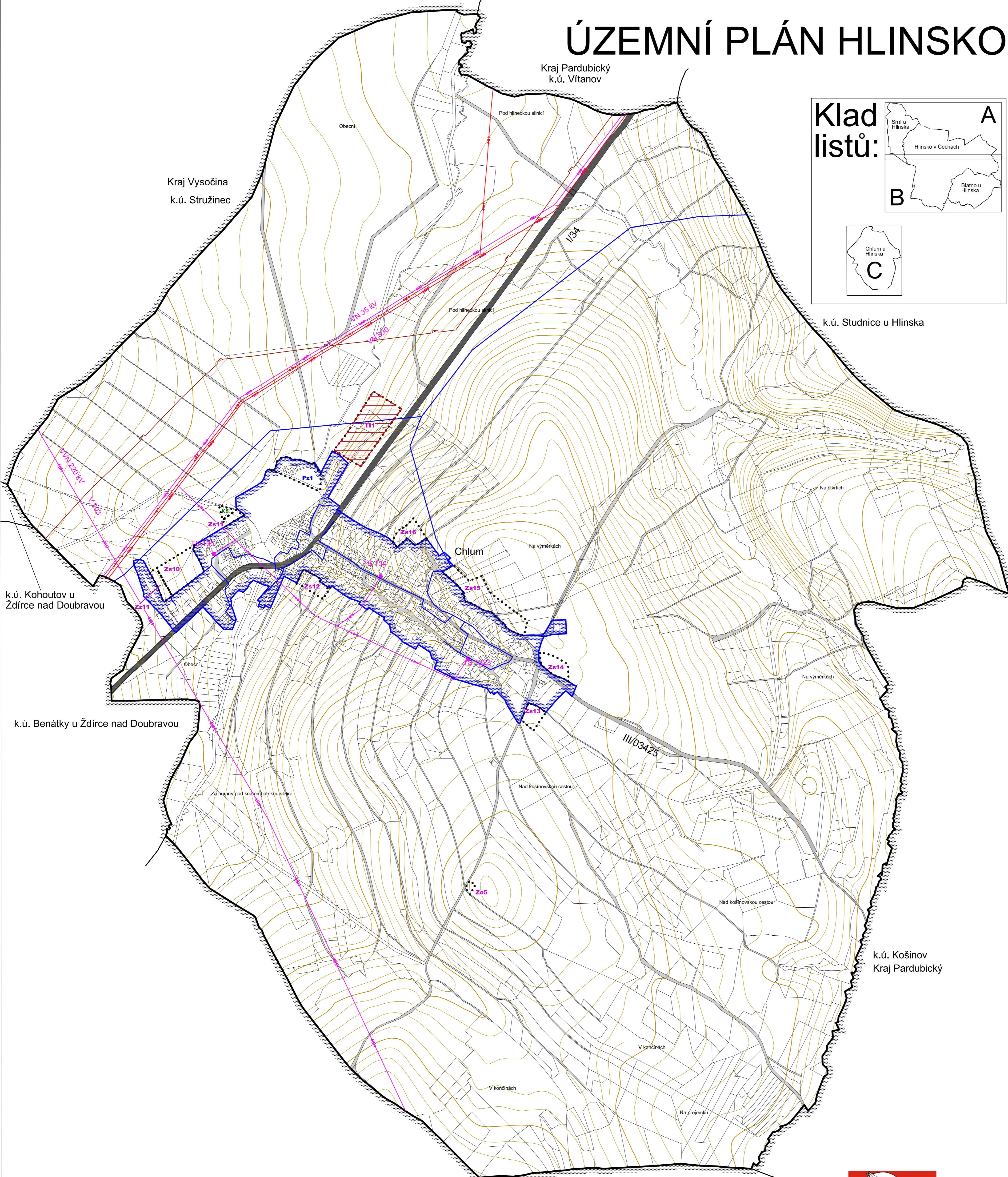
Kraj Pardubický
k.ú. Vítanov

Kraj Vysočina
k.ú. Stružinec

Klad
listů:



k.ú. Studnice u Hlinska



k.ú. Kohoutov u
Žďirce nad Doubravou


k.ú. Benátky u Žďirce nad Doubravou

k.ú. Košínov
Kraj Pardubický

k.ú. Krucemburk
Kraj Vysočina

Legenda:

STAV	NÁVRH	REZERVA	
			HRANICE ÚZEMNÍCH JEDNOTEK
			Hranice řešeného území
			Hranice katastrálního území
			Hranice zastavěného území
			Hranice zastavitelných (Z) a přestavbových (P) ploch a ploch změn v krajině (K)
			TECHNICKÁ INFRASTRUKTURA
			Vodovodní řady
			Vodní zdroj
			Vodojem
			Úpravná voda
			Čerpací stanice vody
			Kanalizační řady
			ČOV
			Plocha pro ČOV
			Čerpací stanice kanalizace
			Vrchní vedení VVN, ZVN
			Vrchní vedení VN
			Kabelové vedení VN
			Vrchní vedení VN ke zrušení
			Trafostanice
			Rozvodna
			STL plynovod
			VTL plynovod
			Regulační stanice plynovodu
			Optický kabel
			Radioreléová trasa
			Technická infrastruktura - inženýrské sítě
			Plochy pro stavby a zařízení pro nakládání s odpady
			DOPRAVNÍ INFRASTRUKTURA
			Plochy dopravní infrastruktury - silniční
			Plochy dopravní infrastruktury - silnice I. třídy
			Plochy dopravní infrastruktury - silnice II. třídy
			Plochy dopravní infrastruktury - silnice III. třídy
			Plochy dopravní infrastruktury - garáže
			Plochy dopravní infrastruktury - železniční
			Plochy dopravní infrastruktury - cyklostezka
			Koridor vrchního vedení VVN
			Koridor kanalizace
			Koridor vodovodu



ÚZEMNÍ PLÁN HLINSKO
DOPRAVNÍ A TECHNICKÁ INFRASTRUKTURA 2a-list C

Projektant:
REGIO, projektový ateliér s.r.o.

Autorský kolektiv:
 Ing. arch. Jana Šejvlová, RNDr. Lukáš Zemánek, Ph.D., Ing. arch. Ludmila Svobodová, Ing. Jiří Nývít, Petr Schejbal, Pavel Kupka, Lucie Hostáková, Pavel Prášil, Ing. Jaroslav Ženíšek, Ing. Zuzana Baladová

Digitální zpracování: AutoCAD Civil 3D 2008

Objednatel: Město Hlinsko Návrh: Prosincec 2009

Měřítko: 1 : 5 000 Čistopis: Září 2010



C