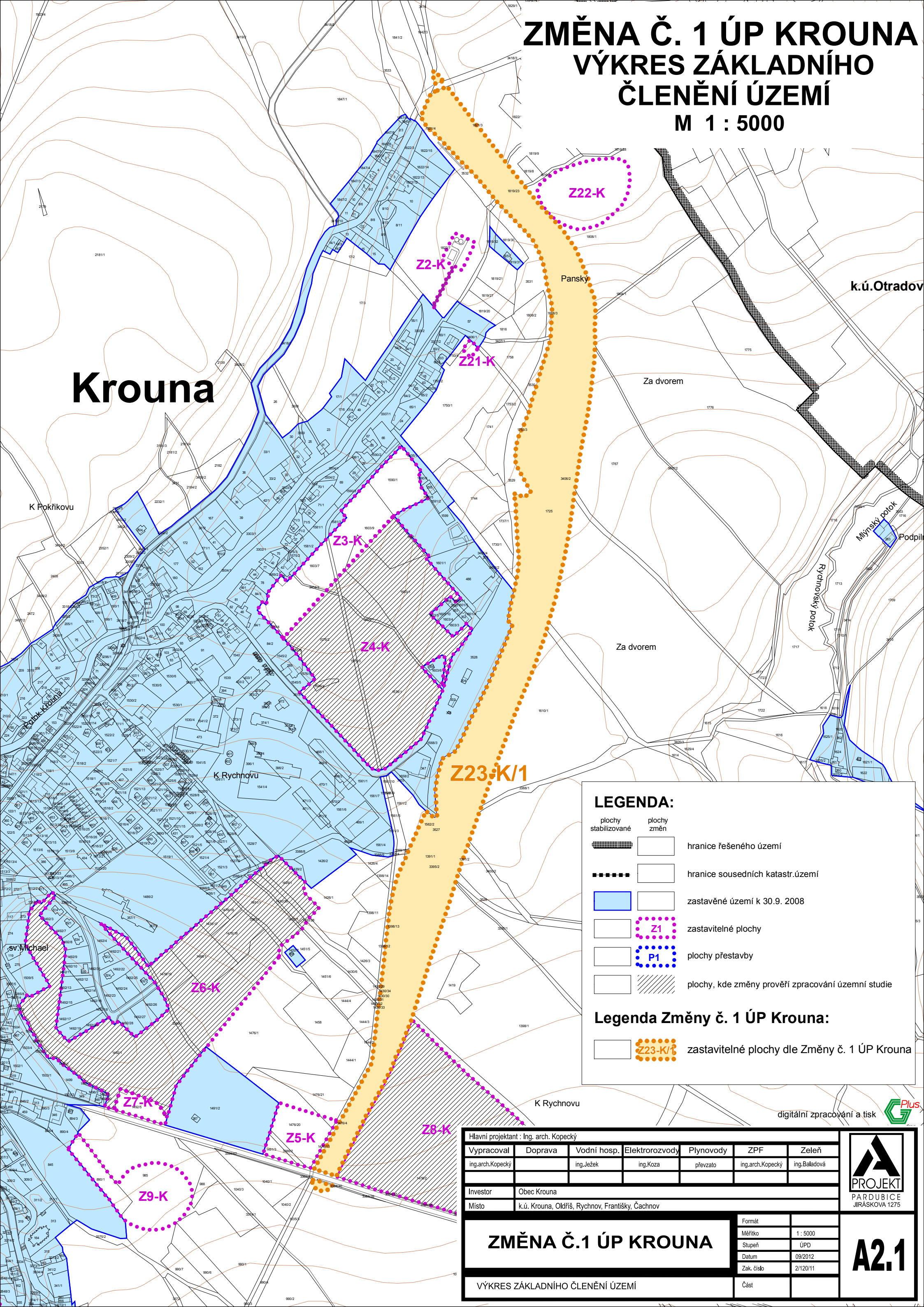


# ZMĚNA Č. 1 ÚP KROUNA










## VÝKRES ZÁKLADNÍHO ČLENĚNÍ ÚZEMÍ

M 1 : 5000



# Krouna

### LEGENDA:

-  plochy stabilizované
  -  plochy změn
  -  hranice řešeného území
  -  hranice sousedních katastr.území
  -  zastavěné území k 30.9. 2008
  -  zastavitelné plochy (Z1)
  -  plochy přestavby (P1)
  -  plochy, kde změny prověří zpracování územní studie
- Legenda Změny č. 1 ÚP Krouna:**
-  Z23-K/1 zastavitelné plochy dle Změny č. 1 ÚP Krouna

Hlavní projektant : Ing. arch. Kopecký						
Vypracoval	Doprava	Vodní hosp.	Elektrozvody	Plynovody	ZPF	Zeleň
ing.arch.Kopecký		ing.Ježek	ing.Koza	převzato	ing.arch.Kopecký	ing.Baladová
Investor	Obec Krouna					
Místo	k.ú. Krouna, Oldřiš, Rychnov, Františky, Čachnov					
<b>ZMĚNA Č.1 ÚP KROUNA</b>				Formát		
				Měřítko	1 : 5000	
VÝKRES ZÁKLADNÍHO ČLENĚNÍ ÚZEMÍ				Stupeň	ÚPD	
				Datum	09/2012	
				Zak. číslo	2/120/11	
				Část		



# A2.1

digitální zpracování a tisk 