











ÚZEMNÍ PLÁN VČELÁKOV - ZMĚNA Č. 1

VÝKRES POŘADÍ ZMĚN V ÚZEMÍ

ZÁKLADNÍ ČLENĚNÍ ÚZEMÍ

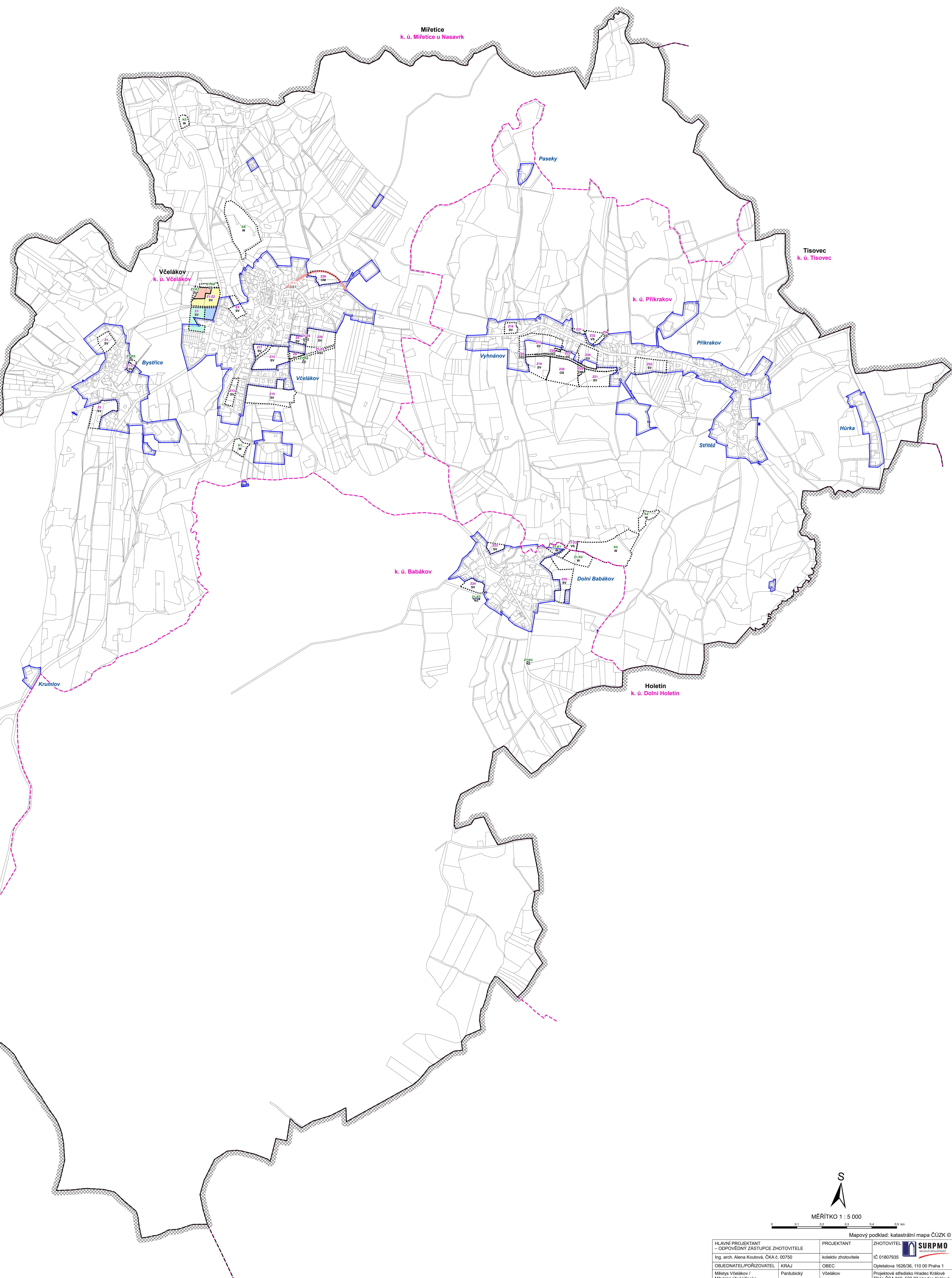
-  Hranice řešeného území
-  Hranice obcí
-  Hranice katastrálních území
-  Zastavěné území k 1.12.2020
-  Hranice zastavitelných ploch (Z) a ploch změn v krajině (K)
-  Územní rezervy (R)

POŘADÍ ZMĚN V ÚZEMÍ (ETAPIZACE)

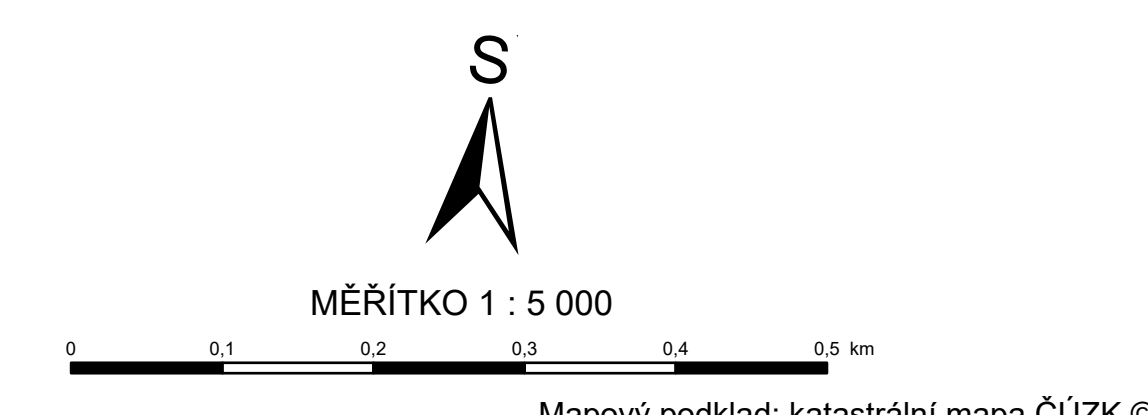
-  I. etapa (zastavitelná plocha Z3)
-  II. etapa (zastavitelná plocha Z3)
-  I. etapa (zastavitelná plocha Z1-Z2)
-  II. etapa (zastavitelná plocha Z1-Z2)

POZNÁMKA

Etapizace zastavitelných ploch „Z1-Z2“ a „Z3“ jsou na sobě nezávislé.
Ostatní zastavitelné plochy či plochy změn v krajině nemají stanoveno pořadí změn v území (etapizaci).



Vysočina
k. ú. Rváčkov
u Hlinska



HLAVNÍ PROJEKTANT - ODPovědný ZÁSTUPCE ZHOTOVITELÉ	PROJEKTANT	ZHOTOVITEL
Ing. arch. Alena Koutová, ČKA č. 00750	kolktiv zhotovitelé	ČO 01807935
OBJEDNATEL/PORIZOVATEL	KRAJ	OBEC
Město Včelákov / Městský úřad Hlinsko	Parubický	Včelákov
Územní plán Včelákov Změna č. 1		OPD
Výkres pořadí změn v území		FORMÁT 841 x 1059 mm
		PROFESE URB
		DATUM 08/2021
		MĚŘÍTKO 1 : 5 000
		ČÍSLO 12.d