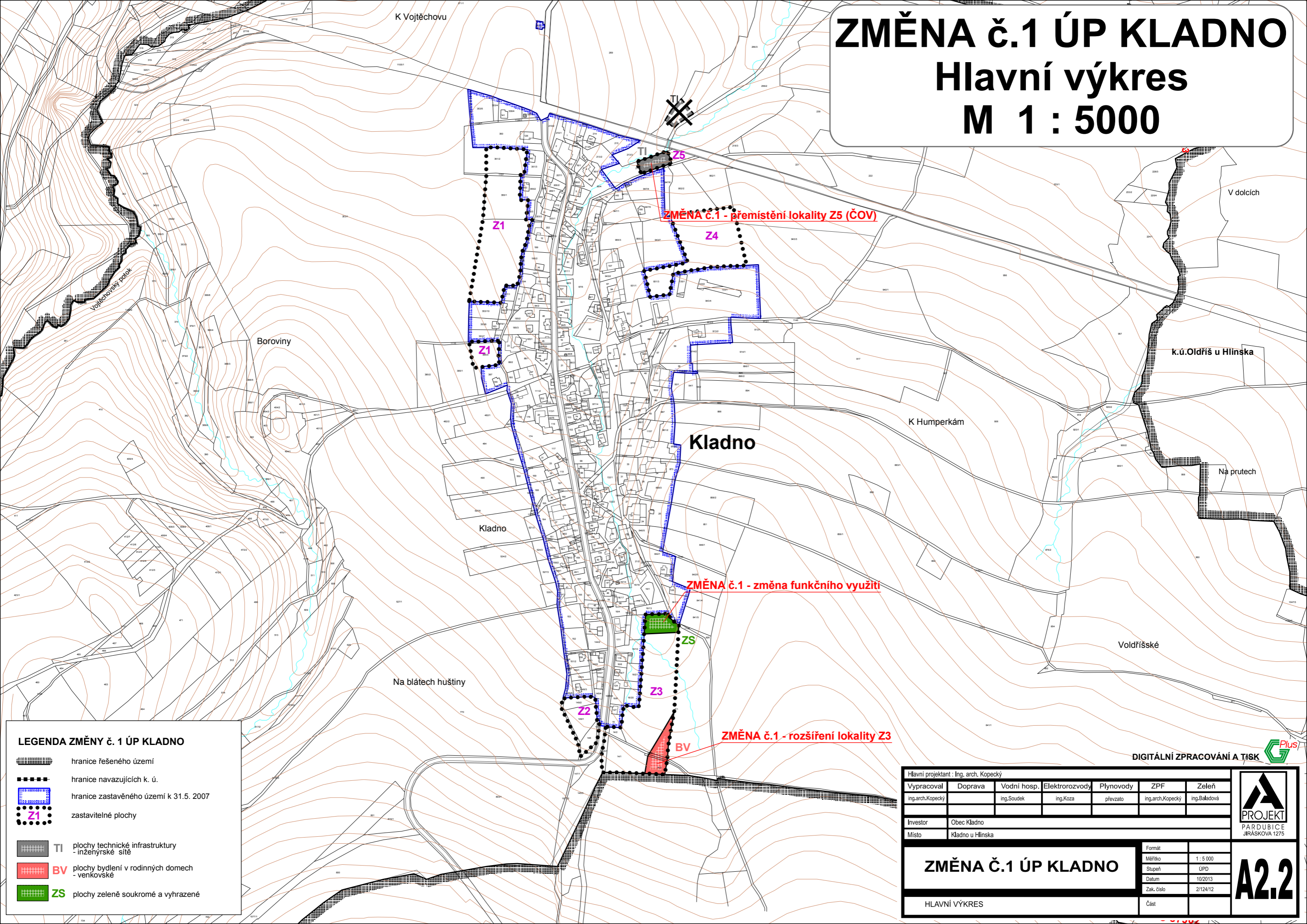






ZMĚNA č.1 ÚP Kladno

Hlavní výkres

M 1 : 5000



LEGENDA ZMĚNY č. 1 ÚP Kladno

-  hranice řešeného území
-  hranice navazujících k. ú.
-  hranice zastavěného území k 31.5. 2007
-  zastavitelné plochy
-  TI plochy technické infrastruktury - inženýrské sítě
-  BV plochy bydlení v rodinných domech - venkovské
-  ZS plochy zeleně soukromé a vyhrazené

ZMĚNA č.1 - přemístění lokality Z5 (ČOV)

ZMĚNA č.1 - změna funkčního využití

ZMĚNA č.1 - rozšíření lokality Z3

DIGITÁLNÍ ZPRACOVÁNÍ A TISK 

Hlavní projektant : Ing. arch. Kopecský						
Vypracoval	Doprava	Vodní hosp.	Elektroinženýring	Plynovody	ZPF	Zeleň
ing.arch.Kopecský		ing.Soudek	ing.Koza	prevzato	ing.arch.Kopecský	ing.Baladová
Investor	Obec Kladno					
Místo	Kladno u Hlinska					
ZMĚNA č.1 ÚP Kladno				Formát		
				Měřítko	1 : 5 000	
				Stupeň	ÚPD	
				Datum	10/2013	
HLAVNÍ VÝKRES				Zak. číslo	2/124/12	
				Část		



A2.2