










LEGENDA


-  Navržené stavební pozemky
-  954 m² Výměra stavebního pozemku - orientační
-  Místní komunikace - živice
-  Chodník - zámková dlažba
-  Terénní úpravy vč. zatravnění
-  Samostatné sjezdy na pozemky - zámková dlažba
-  Plocha pro kontejnery



Územní studie

Souřadnicový systém: JTSK
 Výškový systém: BpV (PB=545,29 - stávající hydrant)
 Projektant si vyhrazuje právo doplňovat, případně pozměňovat projekt na základě nových poznatků zjištěných během provádění stavby.



Vypracoval Ing. Bezdíček L.	Zodp. projektant Ing. Bezdíček L.	Architekt	 prostav s.r.o. Na Kopci 316, 530 02 Mikulovice IČ 288 10 180, DIČ CZ 288 10 180 tel. 776 855 581, bezdicek@ib.cz, www.ib.cz
Kreslil Průcha T.			
Investor Obec Krouna, Krouna 218, 539 43 Krouna			formát 2xA4
Akce			datum 09/2016
Projekt ZTV: "Parcelace Krouna Orlovna II" k.ú. Krouna, parc. č. 335/2, 2849/12, 2849/13, 2848/5, 2895/2, 3334, 4491/1, 4534, 4535, 4536, 4617			tímel ÚPP
			objekt č.
Obsah výkresu			č. kopie 1
Plochy parcel			archivní č.
		Měřítko 1:1000	Č. výkresu 4