







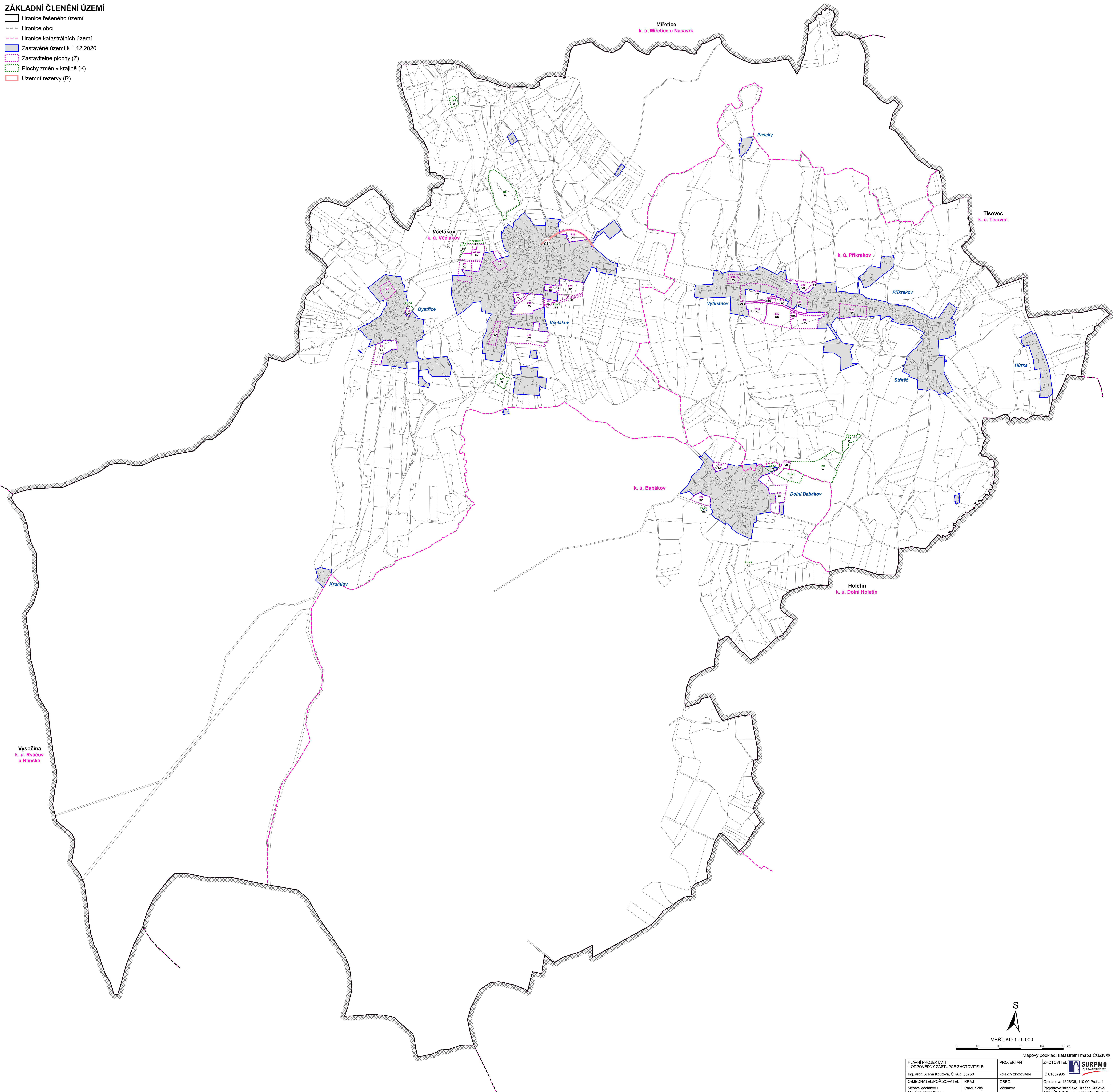


ÚZEMNÍ PLÁN VČELÁKOV - ZMĚNA Č. 1

VÝKRES ZÁKLADNÍHO ČLENĚNÍ ÚZEMÍ

ZÁKLADNÍ ČLENĚNÍ ÚZEMÍ

-  Hranice řešeného území
-  Hranice obcí
-  Hranice katastrálních území
-  Zastavěné území k 1.12.2020
-  Zastavitelné plochy (Z)
-  Plochy změn v krajíně (K)
-  Územní rezervy (R)



MĚŘÍTKO 1 : 5 000

HLAVNÍ PROJEKTANT - ODPOVĚDNÝ ZÁSTUPCE ZHOTOVITELÉ Ing. arch. Alena Koutová, ČKA č. 00750	PROJEKTANT kolektiv zhotovitelé	ZHOTOVITEL IČ 01807935
OBJEDNATEL/PORIZOVATEL Město Včelákov / Městský úřad Hlinsko	KRAJ Pardubický	OBEC Včelákov
Územní plán Včelákov Změna č. 1 Výkres základního členění území		Opletalova 1626/36, 110 00 Praha 1 Projektové středisko Hradec Králové Tržka č. 219, 500 03 Hradec Králové ZAKÁZKOVÉ ČÍSLO 03862142 ÚČELOVÝ STUPEŇ UPD FORMÁT 841 x 1059 mm PROFESE URB DATUM 08/2021 MĚŘÍTKO 1 : 5 000 ČÍSLO 12.a