



# ÚZEMNÍ PLÁN KAMENIČKY



## I.2.c. VÝKRES VEŘEJNĚ PROSPĚŠNÝCH STAVEB, OPATŘENÍ A ASANACÍ

### Hranice


-  hranice řešeného území
-  hranice katastrálního území

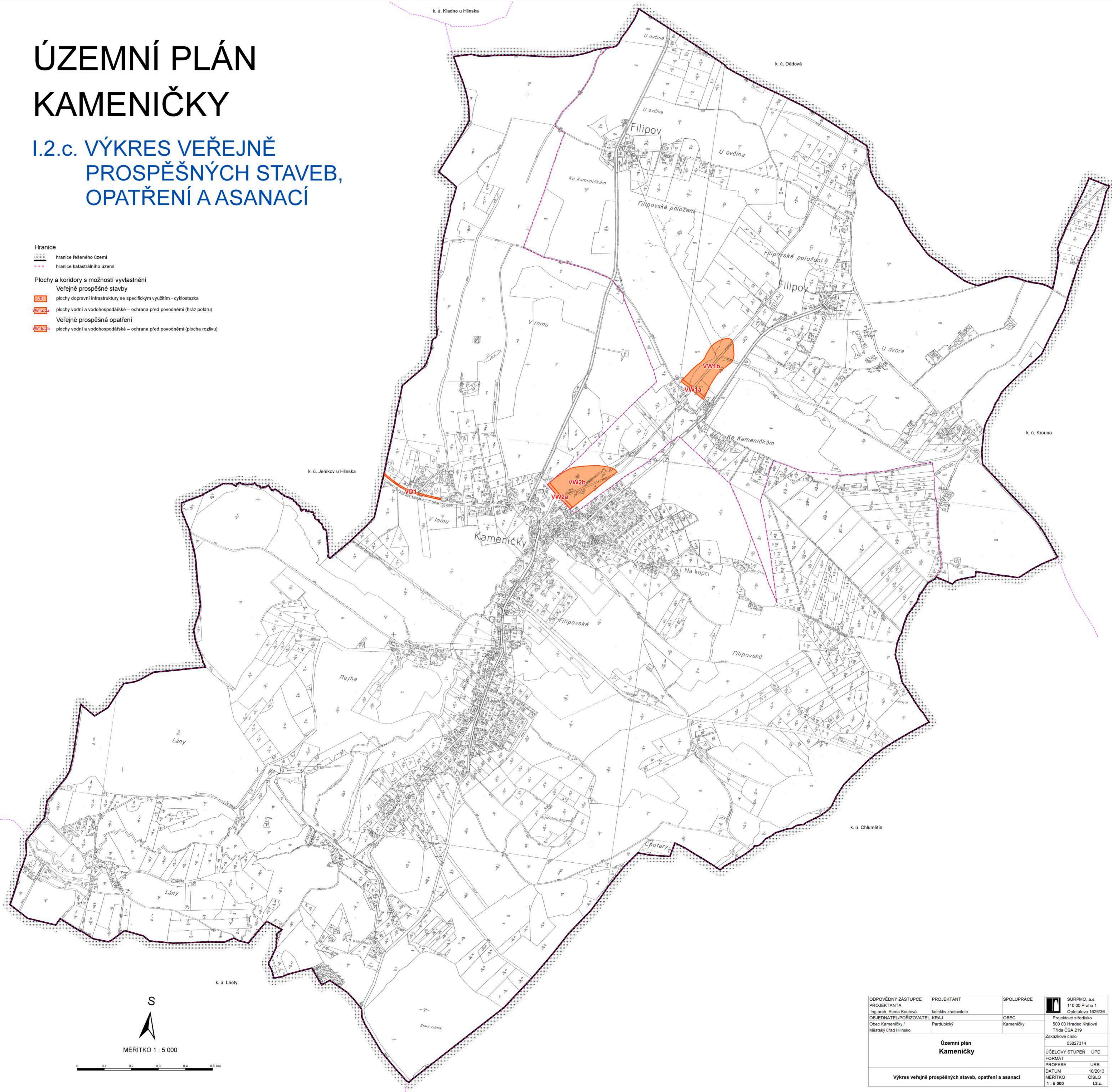
### Plochy a koridory s možností vyvlastnění

#### Veřejně prospěšné stavby

-  SD1 plochy dopravní infrastruktury se specifickým využitím - cyklostezka
-  VV1a,3a plochy vodní a vodohospodářské – ochrana před povodněmi (hráz poldru)

#### Veřejně prospěšná opatření

-  VV1b,3b plochy vodní a vodohospodářské – ochrana před povodněmi (plocha rozlivu)



MĚŘÍTKO 1 : 5 000



ODPOVĚDNÝ ZÁSTUPCE PROJEKTANTA Ing. arch. Alena Koutová	PROJEKTANT kolektiv zhotovitelé	SPOLUPRÁCE	 SURPMO, a.s. 110 00 Praha 1 Opletalova 1626/36
OBEDNATEL/PORIZOVATEL Obec Kameničky / Městský úřad Hlinsko	KRAJ Pardubický	OBEC Kameničky	Projektové středisko 500 03 Hradec Králové Třída ČSA 219
<b>Územní plán Kameničky</b>			Zakázkové číslo 03827314
Výkres veřejně prospěšných staveb, opatření a asanací			ÚČELOVÝ STUPEŇ ÚPD FORMÁT PROFESE URB DATUM 10/2013 MĚŘÍTKO ČÍSLO 1 : 5 000 L2.c.